

КОМИТЕТ РЫБОХОЗЯЙСТВЕННОГО КОМПЛЕКСА
МУРМАНСКОЙ ОБЛАСТИ

ПРОТОКОЛ

заседания Комиссии по определению границ рыбопромысловых участков

от 14 мая 2015 года

№ 02

г. Мурманск

Председательствующий: А.В. Алексеев., и.о. председателя Комитета

Заместитель председателя Комиссии: А.И. Долголевец, заместитель начальника отдела организации рыболовства и аквакультуры

Секретарь Комиссии: О.А. Осолодкина, главный специалист отдела организации рыболовства и аквакультуры

Члены Комиссии: А.А. Шурпик, главный специалист сектора правовой работы
Е.А. Басова, ведущий специалист - эксперт отдела организации рыболовства (во внутренних водоемах), государственного контроля и надзора за воспроизводством водных биоресурсов и сохранением среды их обитания Баренцево – Беломорского территориального управления Федерального агентства по рыболовству
П.В. Богданов, начальник отдела государственной экологической экспертизы Министерства природных ресурсов и экологии Мурманской области
Е.Н. Меренкова, заместитель руководителя Двинско - Печорского бассейнового водного управления - начальнику отдела водных ресурсов по Мурманской области

ПОВЕСТКА ДНЯ:

О рассмотрении проекта границ рыбопромысловых участков.

Заслушав предложения и замечания к проекту границ рыбопромысловых участков Комиссией принято решение:

- границы участка № 1 (Имандра водохранилище 5) для осуществления промышленного рыболовства - согласовывать;
- границы участка № 2 (Имандра водохранилище 6) для осуществления промышленного рыболовства - согласовывать;
- границы участка № 3 (Имандра водохранилище 7) для осуществления промышленного рыболовства - согласовывать;

- границы участка № 4 (Пиренгское водохранилище 2 (участок оз. Нижняя Пиренга) для промышленного рыболовство - согласовывать;
- границы участка № 5 (Белое море, Кандалакшский залив, «Вирманаволок») для промышленного рыболовства - не согласовывать;
- границы участка № 6 (Белое море, Кандалакшский залив, «Коротежный-Наволок») для промышленного рыболовства - не согласовывать;
- границы участка № 7 (Белое море, Кандалакшский залив, «Рыбоконсервный завод») для промышленного рыболовства - не согласовывать;
- границы участка № 8 (Белое море, Кандалакшский залив, «Половинница») для промышленного рыболовства - не согласовывать;
- границы участка № 9 (участок реки Поной) для организации любительского и спортивного рыболовства – не согласовывать.


Приложение: на 9 л. в 1 экз.

Председатель Комиссии




А.В. Алексеев

Секретарь Комиссии



О.А. Осолодкина

№ 1
(Имандра водохранилище 5)



Номер точки	Северная широта	Восточная долгота
1	67°32'05"	32°48'31"
2	67°31'47"	32°46'58"
3	67°30'52"	32°49'58"
4	67°30'20"	32°43'41"
5	67°30'34"	32°36'25"
6	67°31'19"	32°36'46"
7	67°31'40"	32°35'27"
8	67°32'08"	32°38'15"
9	67°32'14"	32°40'05"
10	67°32'42"	32°39'54"

1. Площадь участка – 2551 га.
2. Вид использования: промышленное рыболовство.
3. Система координат: WGS-84.
4. Описание границ рыбопромыслового участка:
 - точки 1, 2, 3, 4 и 5 последовательно соединяются линией по урезу воды;
 - точки 5 и 6 соединяются прямой линией по акватории водного объекта;
 - точки 6, 7, 8, 9 и 10 последовательно соединяются линией по урезу воды;
 - точки 10 и 1 соединяются прямой линией по акватории водного объекта.



Номер точки	Северная широта	Восточная долгота
1	67°30'34"	32°36'25"
2	67°30'15"	32°36'30"
3	67°29'43"	32°38'37"
4	67°29'27"	32°38'06"
5	67°31'04"	32°22'06"
6	67°31'16"	32°24'06"
7	67°31'42"	32°20'58"
8	67°32'16"	32°24'47"
9	67°31'22"	32°30'53"
10	67°31'06"	32°30'41"
11	67°31'00"	32°32'45"
12	67°31'19"	32°36'46"


1. Площадь участка – 2445 га.
2. Вид использования: промышленное рыболовство.
3. Система координат: WGS-84.
4. Описание границ рыбопромыслового участка:
 - точки 1, 2, 3 и 4 последовательно соединяются линией по урезу воды;
 - точки 4 и 5 соединяются прямой линией по акватории водного объекта;
 - точки 5, 6 и 7 последовательно соединяются линией по урезу воды;
 - точки 7 и 8 соединяются прямой линией по акватории водного объекта;
 - точки 8, 9, 10, 11 и 12 последовательно соединяются линией по урезу воды;
 - точки 12 и 1 соединяются прямой линией по акватории водного объекта.

№ 3
(Имандра водохранилище 7)



Номер точки	Северная широта	Восточная долгота
1	67°31'53"	32°53'20"
2	67°33'30"	32°57'21"
3	67°35'21"	32°57'11"
4	67°36'17"	32°50'00"
5	67°35'27"	32°51'46"
6	67°35'38"	32°48'05"
7	67°34'52"	32°45'42"
8	67°34'09"	32°46'22"

1. Площадь участка – 4221 га.
2. Вид использования: промышленное рыболовство
3. Система координат: WGS-84.
4. Описание границ рыбопромыслового участка:
 - точки 1 и 2 соединяются прямой линией по акватории водного объекта;
 - точки 2 и 3 соединяются прямой линией по акватории водного объекта;
 - точки 3, 4, 5 и 6 последовательно соединяются линией по урезу воды;
 - точки 6 и 7 соединяются прямой линией по акватории водного объекта;
 - точки 7 и 8 соединяются линией по урезу воды;
 - точки 8 и 1 соединяются прямой линией по акватории водного объекта;
 - в границы участка не входят территории островов.



Номер точки	Северная широта	Восточная долгота
1	67°09'16"	32°20'31"
2	67°09'20"	32°21'12"
3	67°09'17"	32°21'52"
4	67°09'10"	32°22'22"
5	67°08'50"	32°22'38"
6	67°08'06"	32°22'26"
7	67°08'16"	32°19'13"

1. Площадь участка – 391 га.
2. Вид использования: промышленное рыболовство.
3. Система координат: СК-42.
4. Описание границ рыбопромыслового участка:
 - точки 1, 2, 3, 4, 5, 6 и 7 соединяются прямой линией по акватории водного объекта;
 - точки 7 и 1 соединяются линией по урезу воды;
 - в границы участка не входят территории островов.

(Белое море, Кандалакшский залив, «Коротезный-Наволок»)



Номер точки	Северная широта	Восточная долгота
1	67°08'50"	32°24'03"
2	67°08'39"	32°23'23"
3	67°09'04"	32°22'38"
4	67°09'11"	32°23'27"

1. Площадь участка – 59 га.
2. Вид использования: промышленное рыболовство.
3. Система координат: СК-42.
4. Описание границ рыбопромыслового участка:
 - точки 1, 2, 3 и 4 соединяются прямой линией по акватории водного объекта;
 - точки 4 и 1 соединяются линией по урезу воды.



Номер точки	Северная широта	Восточная долгота
1	67°08'32"	32°24'32"
2	67°08'24"	32°23'27"
3	67°08'40"	32°23'16"
4	67°08'45"	32°24'16"

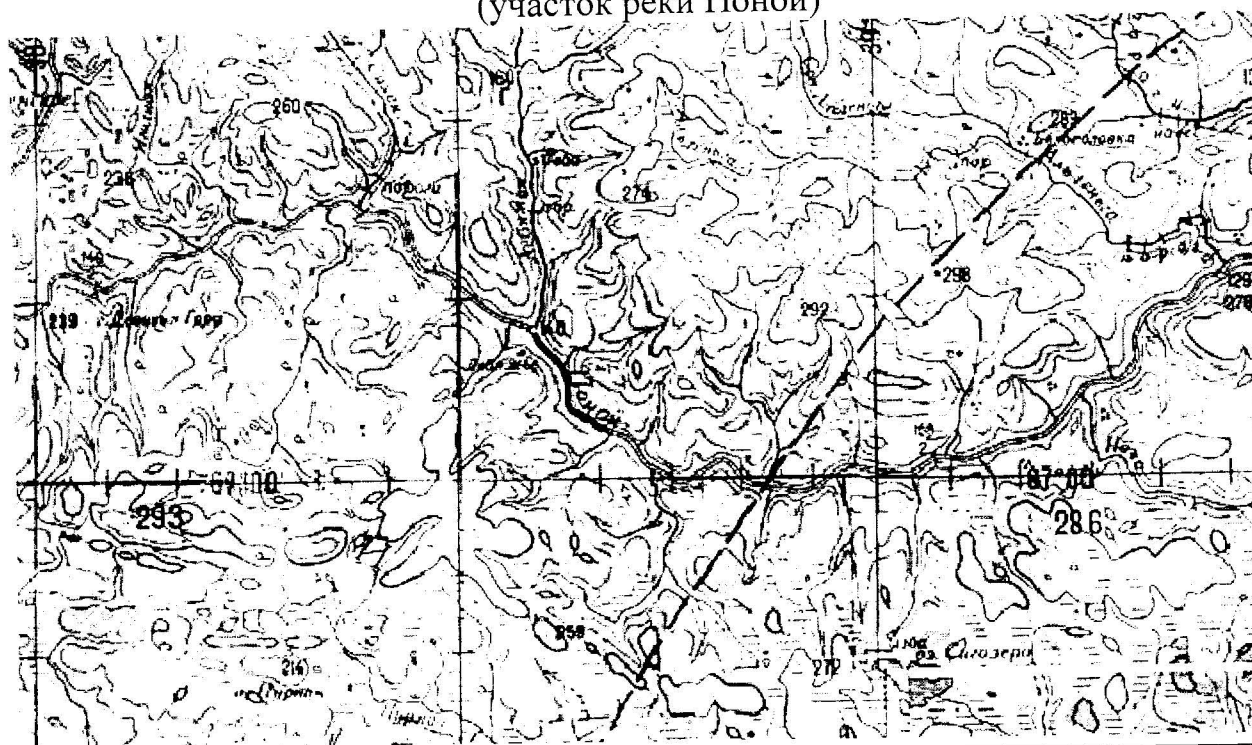
1. Площадь участка –48 га.
2. Вид использования: промышленное рыболовство.
3. Система координат: СК-42.
4. Описание границ рыбопромыслового участка:
 - точки 1, 2, 3 и 4 соединяются прямой линией по акватории водного объекта;
 - точки 4 и 1 соединяются линией по урезу воды.



Номер точки	Северная широта	Восточная долгота
1	67°07'39"	32°19'42"
2	67°08'08"	32°20'24"
3	67°07'43"	32°22'09"
4	67°07'19"	32°21'26"

1. Площадь участка – 145 га.
2. Вид использования: промышленное рыболовство.
3. Система координат: СК-42
4. Описание границ рыбопромыслового участка:
 - точки 1, 2, 3 и 4 соединяются прямой линией по акватории водного объекта;
 - в границы участка не входят территории островов.

№ 9
(участок реки Поной)



Номер точки	Северная широта	Восточная долгота
1	67°00'18"	38°43'36"
2	67°00'12"	38°43'36"
3	67°03'48"	38°35'18"
4	67°03'54"	38°35'18"

1. Площадь участка – 147 га.
2. Вид использования: организация любительского и спортивного рыболовства.
3. Система координат: WGS-84
4. Описание границ рыбопромыслового участка:
 - точки 1 и 2 соединяются прямой линией по акватории водного объекта;
 - точки 2 и 3 соединяются линией по урезу воды;
 - точки 3 и 4 соединяются прямой линией по акватории водного объекта;
 - точки 4 и 1 соединяются линией по урезу вод.